







PLANIVOLUMETRICO DI PROGETTO
SCALA 1:200



-  PERIMETRO AMBITO 2
Superficie = Mq. 7.653,85
-  LOTTI EDIFICABILI (Sup. Fondiaria)
SUP. = Mq. 5.946,08

AREE STANDARD DA PROGETTO

-  AREA STANDARD (parcheggio pubblico) mq. 865,64
-  AREA STANDARD (verde pubblico) mq. 644,02

TOTALE AREE A STANDARD mq. 1.509,66

AREE PER OO.U. DA PROGETTO

-  AREA PER MARCIAPIEDI mq. 117,08
-  AREA PER STRADE mq. 381,05

RIEPILOGO AREE DA CEDERE

- AREA STANDARD (parcheggio pubblico) mq. 865,64
- AREA STANDARD (verde pubblico) mq. 644,02
- AREA PER MARCIAPIEDI mq. 117,08
- AREA PER STRADE mq. 381,05

TOTALE AREE DA CEDERE AL COMUNE mq. 2.007,79

N.B. SUPERFICI POLIGONALI CALCOLATE CON PROGRAMMA AUTOCAD

PROGETTO P.I.L. "INTERVENTO SPECIFICO 8" AMBITO 1: NUOVO MUNICIPIO-EX FILANDA AMBITO 2: RESIDENZIALE DI VIA COLLEONI	DENOMINAZIONE P.I.L.	DATA 03/08/2009	DATA 03/08/2009	DATA 03/08/2009	DATA 03/08/2009
	CANTIERE P.I.L.	OGGETTO DELL'ACQUASERVIZIO P.I.L.	DATA 03/08/2009	DATA 03/08/2009	DATA 03/08/2009
ELABORATO PLANIMETRIA STANDARD - OO.U. Scala: 1:200	P.I.L. PLANIMETRIA STANDARD - OO.U.	CANTIERE P.I.L.	OGGETTO DELL'ACQUASERVIZIO P.I.L.	DATA 03/08/2009	DATA 03/08/2009
ALLEGATO 6	PROPRIETA' BALDI Dott. SANDRO DE PAOLI Prof. MARIA PIA COMUNE DI SAN PAOLO D'ARGON	PROPONENTE AGRIBELLINA S.P.A. IL DIRETTORE TECNICO	CANTIERE n.° 63	SERVIZIO PD	CONTROLLO 2009 00
I PROGETTI SI RIFERISCONO ALLA PROPRIETA' IN ALLEGATO DEL PRESENTE DISEGNO, AI SENSI DELLA LEGGE 22/4/1941 N° 633					

